



Sección tipo proposta para o río Zamáns na zona da gasolinera actualmente canalizada. Levarase a cabo a demolición da canalización e restituiranse con taludes naturais.

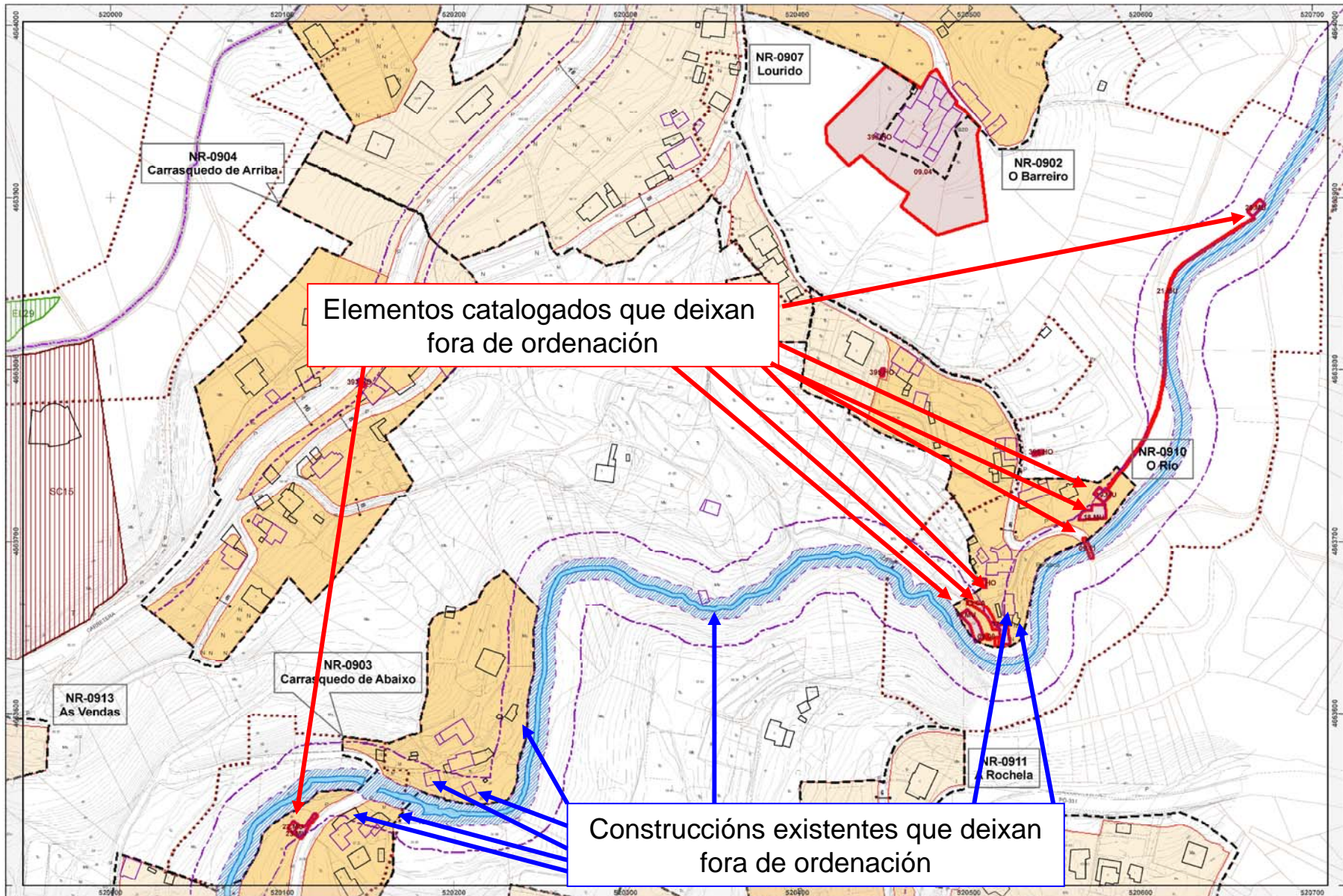


Sección tipo proposta para o río Zamáns na zona da gasolinera. Obsérvase o retranqueo dos peches e instalacións da parcela.



Sección tipo proposta para o río Zamáns na parcela augas arriba da gasolinera. Obsérvase o retranqueo dos peches e instalacións da parcela.

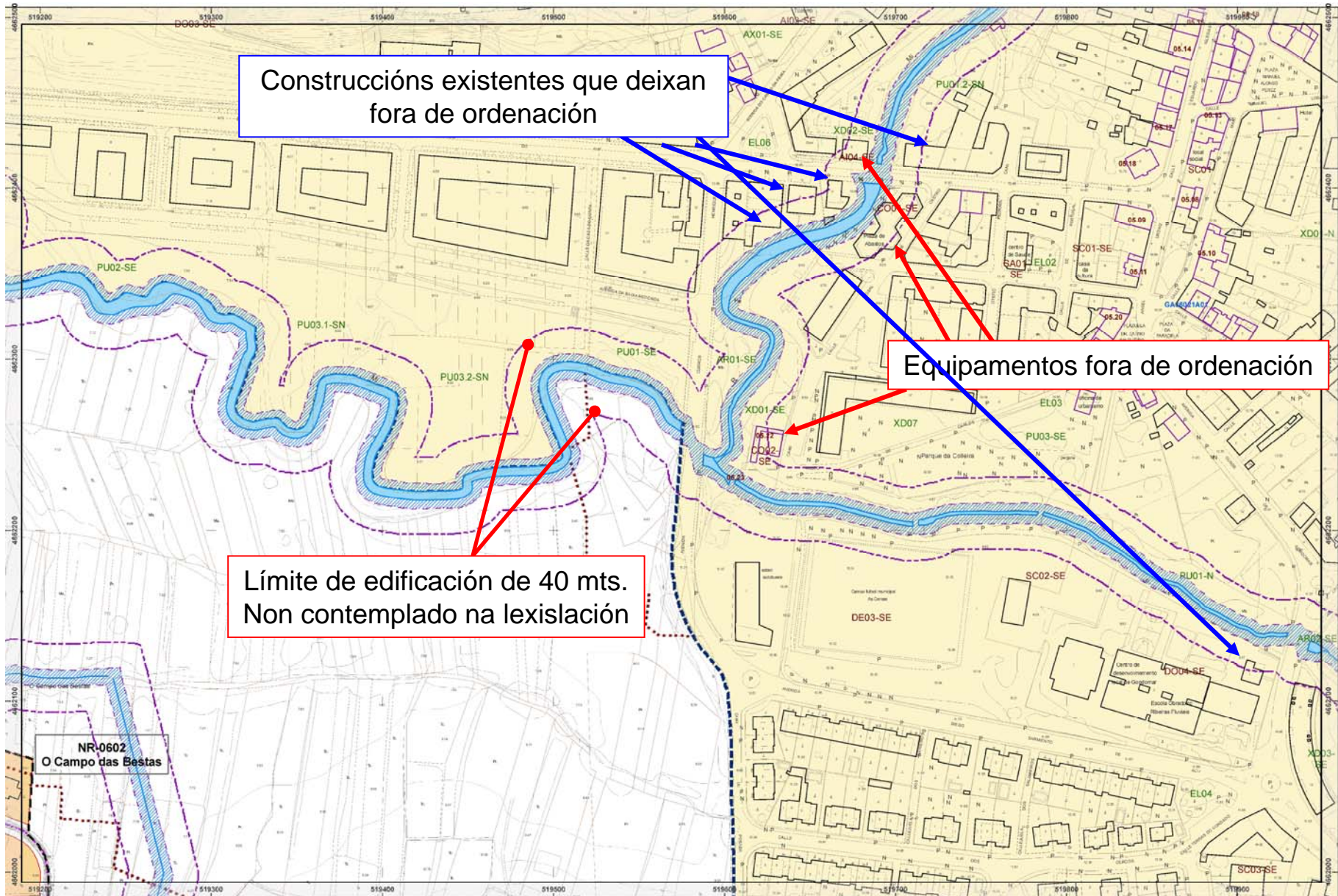
A Modificación do Proxecto Sectorial realizarase cumprindo estritamente as determinacións formuladas ao respecto por Augas de Galicia.



Elementos catalogados que deixan fora de ordenación

Construções existentes que deixan fora de ordenación

| | | | | | | |
|--------------------------------------------------------------------------------------------------------------------------------------------------------------------------------------------------------------------------------------------------------------------|----------------------------------------------------------------------------------------------------------------------------------------------------------------------------------------------------------------------------------------------------------------------------------------------------|---------------------------------------------------------------------------------------------------------------------------------------------------------------------------------------------------------------------------------------------------------------------------------------------------|------------------------------------------------------------------------------------------------------------------------------------------------------------------------------------------------------------------------------------------------------------------------------------------------------------------------------------------------------------------------------------------------------------------------------------|-------------------------------------------------------------------------------------------------------------------------------------------------------------------------------------------------------------------------------------------------------------------------------------------------------------------------------------------------|---------------------------------------------------------------------------------------------------------------------------------------------------------------------------------------------------------------------------------------------------------------------------------------------------------------------------|---------------------------------------------------------------------------------------------------------------------------------------------------------------------------------------------|
| <p>CLASIFICACIÓN DO SOLO URBANO</p> <ul style="list-style-type: none"> SU-R (Solo Urbano Residencial) SOLO URBANIZABLE SUD-R (S. Urbanizable Delimitado Residencial) SUD-I (S. Urbanizable Delimitado Industrial) | <p>SOLO DE NÚCLEO RURAL</p> <ul style="list-style-type: none"> Delimitación de núcleo rural Núcleo rural histórico-tradicional Núcleo rural común Plan especial de ordenación de núcleo rural Zona de servidume de protección de caudais | <p>PATRIMONIO CULTURAL</p> <p>ARQUITECTÓNICO E ETNOGRÁFICO</p> <ul style="list-style-type: none"> 00.00 nº de catálogo 00.00 nº de catálogo Grado I Protección integral Grado II protección castelar GA38021000 código xacemento | <p>SISTEMA XERAS E DOTACIÓN LOCAIS</p> <p>SISTEMA DE ESPAZOS LIBRES E ZONAS VERDES PÚBLICAS</p> <ul style="list-style-type: none"> Existente Novo ARºº Áreas recreativas ALºº Áreas de xogro CPºº Campos de feira ELºº Espazos libres PAºº Parque Arqueolóxico PPºº Parque forestal PIºº Parques urbano XDºº Xardíns | <p>SISTEMA DE EQUIPAMENTOS</p> <ul style="list-style-type: none"> Existente Novo ADMºº Administrativo-Instalación COºº Comercial DEºº Depósitos DOºº Docente FLºº Festeiros REºº Relaxación SAºº Sanitario-Alimentar SCºº Socio-Cultural | <p>codigo nº SE (sistema estatal) / codigo nº SN (sistema nacional) / Pºº Tránsito privado</p> <p>FOLLA H07 / (201128) / CONSULTO</p> <p>ep4sa</p> <p>AGIDD POLO EQUIPO / Ana Barros Pérez / Aguiar de</p> <p>Maria Teresa Castro / Aguiar de</p> <p>Carren Azeite / Aguiar de / Estabelecido en CC. Económico</p> | <p>PLAN XERAL DE ORDENACIÓN MUNICIPAL</p> <p>CONCELLO DE GONDOMAR</p> <p>APROBACIÓN INICIAL</p> <p>ORDENACIÓN</p> <p>NIÑO FOS RUIRAIS</p> <p>Marzo 2014</p> <p>PLANO V2.1</p> |
|--------------------------------------------------------------------------------------------------------------------------------------------------------------------------------------------------------------------------------------------------------------------|----------------------------------------------------------------------------------------------------------------------------------------------------------------------------------------------------------------------------------------------------------------------------------------------------|---------------------------------------------------------------------------------------------------------------------------------------------------------------------------------------------------------------------------------------------------------------------------------------------------|------------------------------------------------------------------------------------------------------------------------------------------------------------------------------------------------------------------------------------------------------------------------------------------------------------------------------------------------------------------------------------------------------------------------------------|-------------------------------------------------------------------------------------------------------------------------------------------------------------------------------------------------------------------------------------------------------------------------------------------------------------------------------------------------|---------------------------------------------------------------------------------------------------------------------------------------------------------------------------------------------------------------------------------------------------------------------------------------------------------------------------|---------------------------------------------------------------------------------------------------------------------------------------------------------------------------------------------|



Construcciones existentes que deixan fora de ordenación

Equipamentos fora de ordenación

Límite de edificación de 40 mts. Non contemplado na legislación

NR-0602
O Campo das Bestas

| | | | | | | | | |
|----------------------------------------------------------------------------------------------------------------------------------------------------------------------------------------------------|-------------------------------------------------------------------------------------------------------------------------------------------------------------------------------------------------------------------------------------------|-----------------------------------------------------------------------------------------------------------------------------------------------------------------------------------|----------------------------------------------------------------------------------------------------------------------------------------------------|-------------------------------------------------------------------------------------------------------------------------------------------------------------------------------------------------------------------------------------------------------------------------------------------|-------------------------------------------------------------------------------------------------------------------------------------------------------------------------------------------------------------|---------------------------------------------------------------------------------------------------------------------------------------------------|------------------------------------------------------------------------------------------------------------------------------------------------------------------------|-------------------------------------------------------------------------------------------------------------------------------------------------------------|
| CLASIFICACIÓN DO SOLO URBANO SUI-R (Solo Urbano Residencial) SOLO URBANIZABLE SUD-R (S. Urbanizable Delimitado Residencial) SUD-I (S. Urbanizable Delimitado Industrial) | SOLO DE NÚCLEO RURAL Delimitación de núcleo rural Núcleo rural histórico-tradicional Núcleo rural común Plan especial de ordenación de núcleos rurais Zona de máxima protección de calceas Límite de edificación | PATRIMONIO CULTURAL ARQUITECTÓNICO E ETNOGRÁFICO nº de catálogo 00.00 Ambiente protegido Área de protección CAMINO DE SANTIAGO Camino de Santiago | ARQUEOLÓXICO nº de catálogo 00.00 Grao I Protección integral Grao II protección cautelar CA33021900 código sacramento | SISTEMAS XERAIS E DOTACIÓNS LOCAIS SISTEMA DE ESPAZOS LIBRES E ZONAS VERDES PÚBLICAS ALRº Áreas recreativas ALRº Áreas de xogos CRº Campos de festa ELº Espazos libres PRº Parque Arqueolóxico PRº Parque forestal PUº Parque urbano XDº Xardíns | SISTEMA DE EQUIPAMENTOS Existente Novo Administrativo-Institucional Colexio Deportivo Docente FLº Funerario REº Relixioso SAº Sanitario-Asistencial SCº Socio-Cultural | código nº-SE (sistema existente) código nº-SU (sistema novo) nº-PA (Urbanizable privada) K06 ESCALA: A3 1:2000 A1 1:1000 | CONSULTO: ep4sa ASOº POLO EQUIPO Ana Barón Pérez Arquitecta Mónica Botana Carreira Arquitecta Camarín Araújo Urbanista en C.O. Arquitectos | PLAN XERAL DE ORDENACIÓN MUNICIPAL CONCELLO DE GONDOMAR APROBACIÓN INICIAL ORDENACIÓN NÚCLEOS RURAIS Marzo 2014 PLANO: V2.1 |
|----------------------------------------------------------------------------------------------------------------------------------------------------------------------------------------------------|-------------------------------------------------------------------------------------------------------------------------------------------------------------------------------------------------------------------------------------------|-----------------------------------------------------------------------------------------------------------------------------------------------------------------------------------|----------------------------------------------------------------------------------------------------------------------------------------------------|-------------------------------------------------------------------------------------------------------------------------------------------------------------------------------------------------------------------------------------------------------------------------------------------|-------------------------------------------------------------------------------------------------------------------------------------------------------------------------------------------------------------|---------------------------------------------------------------------------------------------------------------------------------------------------|------------------------------------------------------------------------------------------------------------------------------------------------------------------------|-------------------------------------------------------------------------------------------------------------------------------------------------------------|